



REGIONE SICILIANA
Assessorato del territorio
e dell'ambiente

ITA030030









Isola di Lipari

Tavola 3 di 3

Scala 1:10.000



Legenda

-  Perimetro sito
-  1170 - Scogliere
-  1240 - Scogliere con vegetazione delle coste mediterranee con Limonium spp. endemici
-  5320 - Formazioni basse di euforbie vicino alle scogliere
-  5330 - Arbusteti termomediterranei e pre-desertici
-  6220* - Percorsi substeppici di graminacee e piante annue dei Thero-Brachypodietea
-  8210 - Pareti rocciose calcaree con vegetazione casmofitica
-  9340 - Foreste di Quercus ilex e Quercus rotundifolia

